

E. 伯惠酒店（WE Hotel）(3星)

- 網站: <https://www.wehotel.hk/zh-tw/home-hk-tc>
- 地址: 香港西營盤東邊街11號
- Google Map: [Link](#)
- 電話: (852) 3975 0088

伯惠酒店到香港大學的路線：

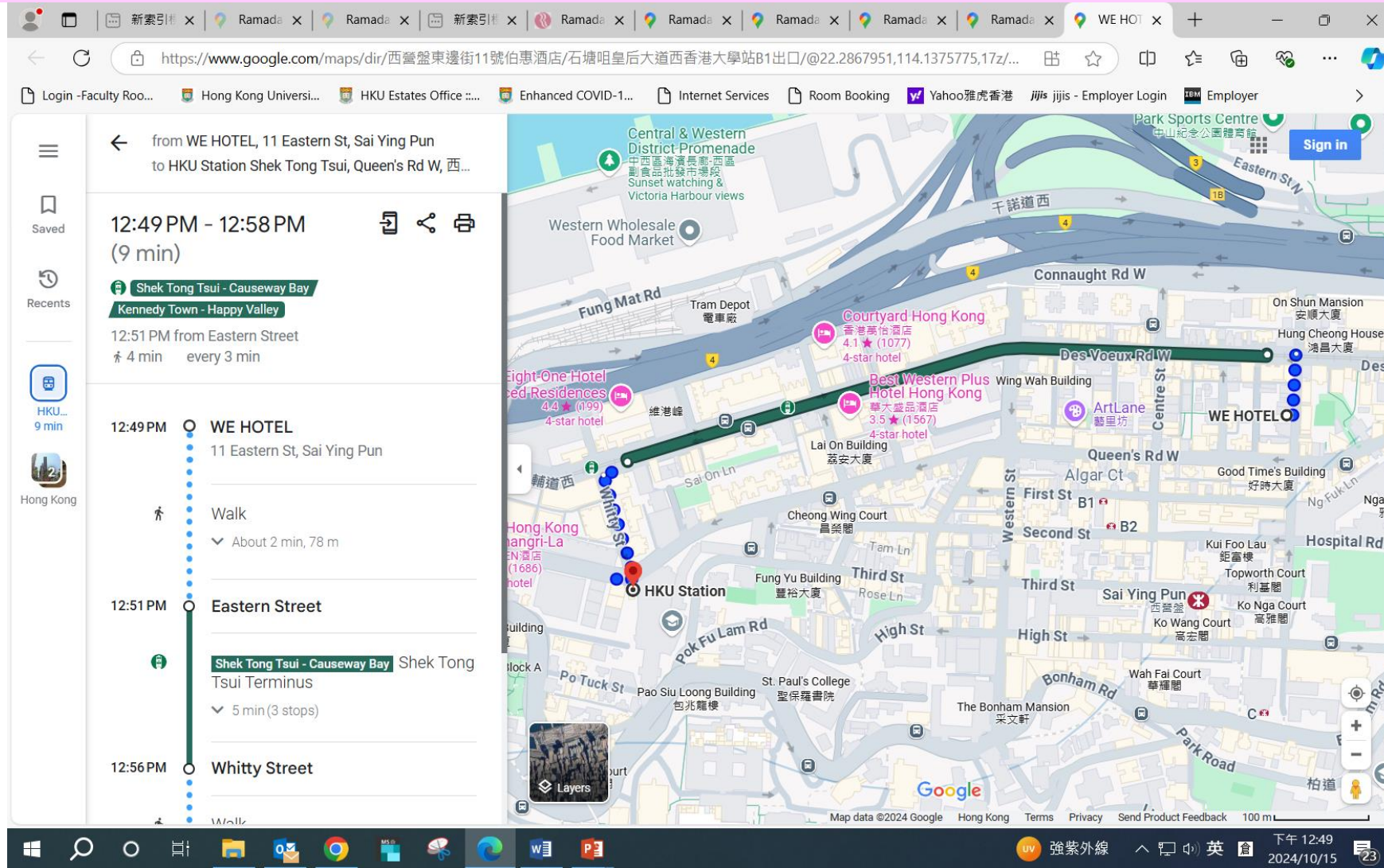
1. 乘搭電車
2. 乘搭地鐵 (地下鐵路)



路線1：乘搭電車 (車費\$3) (伯惠酒店→"香港大學站"B1入口→香港大學)

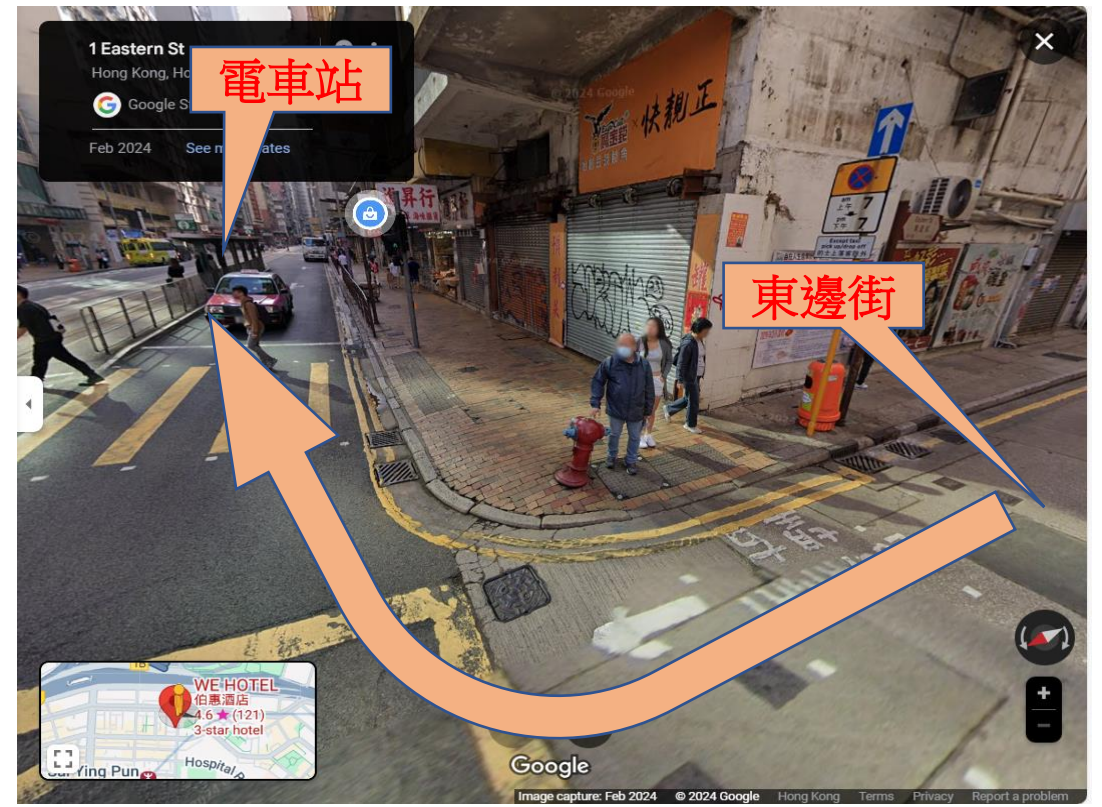
- 1) 由東邊街酒店門口左轉步行至德輔道西，乘搭電車(往屈地街 或 堅尼地城 方向)，沿途經過西邊街站→水街站→在屈地街站下車，轉至屈地街步行約 1分鐘到港鐵"香港大學站"B1出口
- 2) 於港鐵"香港大學站"B1入口進入車站後，**不用坐車**，從站內直接走到A2出口，乘升降電梯直達香港大學。
- 3) Google map: [Link](#)

伯惠酒店乘搭電車路線圖：



圖示1：伯惠酒店至電車站

由東邊街伯惠酒店門口向德輔道西方向步行1分鐘，乘搭電車(往屈地街或堅尼地城方向)、途經西邊街站、水街站，在屈地街站下車。



圖示2：伯惠酒店電車站→屈地街電車站→港鐵"香港大學站"B1入口

1) 在屈地街電車站下車後，轉入屈地街步行1分鐘，在屈地行盡頭的交通燈位，過了皇后大道西馬路，就是港鐵"香港大學站"B1出口

3) 於港鐵"香港大學站"B1入口進入車站後，不用坐車，直接走到A2出口，乘升降電梯直達香港大學。



路線2：乘搭地鐵 (地下鐵路) (伯惠酒店去港鐵“西營盤站”A1出口)

- 1) 由酒店步行 (2分鐘) 去 港鐵 “西營盤站” A1出口
- 2) 於港鐵 “西營盤站” 2號月台 (往堅尼地城方向) 乘1個站至 “香港大學站”，在香港大學站內步行3分鐘至A2出口，乘升降電梯到達香港大學

- [Link](#)

伯惠酒店乘搭地鐵路線圖：

The screenshot shows a Google Maps interface with a walking route highlighted in blue. The route starts at the WE Hotel (伯惠酒店) and ends at Sai Wan MTR Station Exit A1 (港鐵西營盤站A1出口). The route is 130 meters long and takes 1 minute to walk. The map shows the surrounding area in Hong Kong, including streets like Connaught Rd W, Hospital Rd, and various buildings and landmarks.

Search results on the left side of the map:

- 最佳 8分
- 8分
- 1分
- 2分

Origin: 伯惠酒店 西營盤東邊街11號

Destination: 港鐵西營盤站A1出口 西營盤西湖里

新增目的地

立即出發 選項

將路線傳送至「Sony XQ-CC72」 複製連結

途經東邊街和皇后大道西 2分 130公尺

詳細資訊

Map details: 伯惠酒店, 港鐵西營盤站A1出口, 1分鐘 130米, Sai Wan, 22.288527, 114.140369

2) 於港鐵2號月台 (往堅尼地城方向) 乘1個站至“香港大學站”，步行3分鐘至A2出口

預計乘車時間 ~ 2 分鐘

0 分鐘  **西營盤**  
在西營盤2號月台往堅尼地城方向乘車

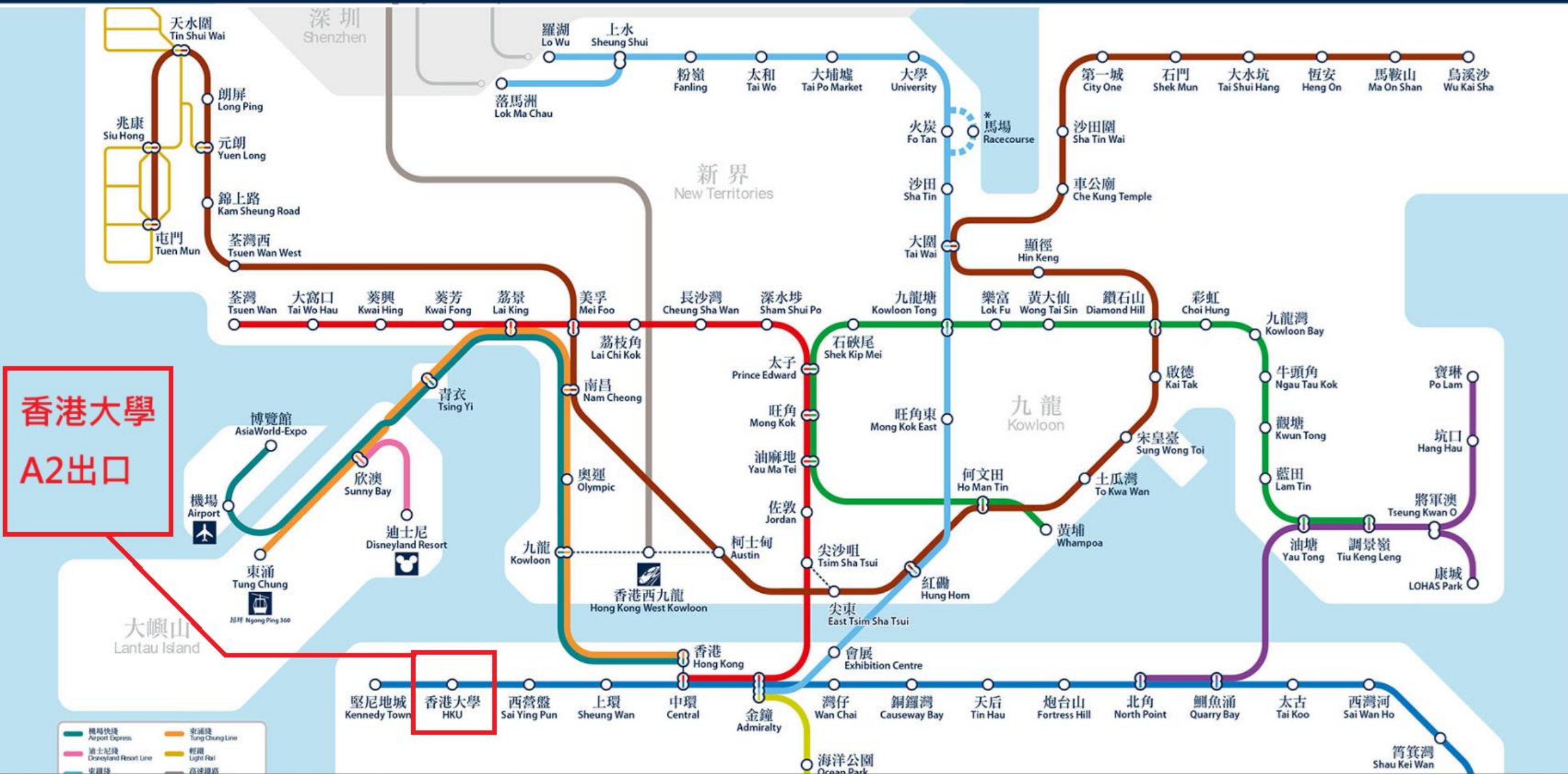
港島綫

~ 2 分鐘  **香港大學**  

車費資料 [隱藏]

港鐵綫路 - 普通等車費	八達通	單程車票
成人	4.9	5.0
小童 (特惠)	3.2	3.5
長者 (特惠)	3.2	3.5

港鐵路綫圖 MTR system map



香港大學
A2出口

香港大學
HKU